

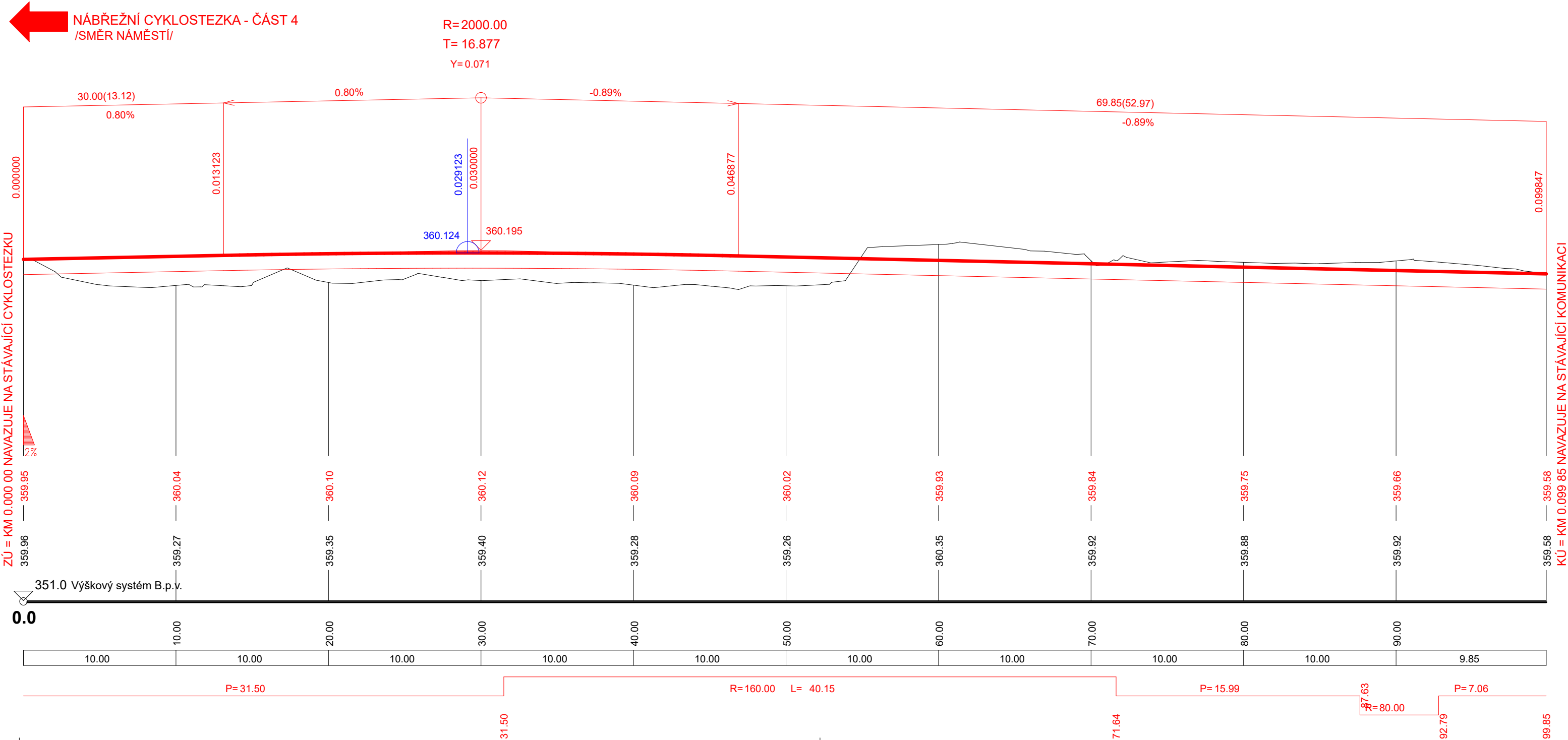
DRUH POVRCHU ÚZEMÍ
KATASTRÁLNÍ ÚZEMÍ
OKRES:
KRAJ:

	OST.PLOCHY
TŘEBÍČ	NÁMĚŠŤ NAD OSLAVOU
VYSOČINA	

PODÉLNÝ PROFIL

MĚŘÍTKA:
1: 250., 1: 100.

SKLONOVÉ POMĚRY:



KÓTY NIVELETY:

KÓTY TERÉNU:

SROVNÁVACÍ ROVINA:



STANIČENÍ:

VZDÁLENOST PŘ. ŘEZŮ:

SMĚROVÉ POMĚRY:

D.

SOUŘADNICOVÝ SYSTÉM: JTSK
VÝŠKOVÝ SYSTÉM: B.p.v.

VEDOUCÍ PROJEKTANT	ING. KOTLÁN			<div><div><div>Profi[®]</div><div></div></div><div>PRON Jihlava, spol. s r.o., Pod Příkopem 6, 586 01 Jihlava tel.: 567 579 151, www.profi-jl.cz</div></div>	
ZODP. PROJEKTANT	ING. KOTLÁN				
VYPRACOVAL					
KONTROLOVAL	ING. SEDLÁK				
OBJEDNATEL, INVESTOR		MĚSTO NÁMĚŠŤ NAD OSLAVOU		FORMÁT	4 A4
NÁZEV AKCE: NÁBŘEŽNÍ CYKLOSTEZKA - ČÁST 6, ÚSEK I., NÁMĚŠŤ NAD OSLAVOU				DATUM	V / 2024
				STUPEŇ	DUSP
				ZAK. Č.	2024-000025
				PARÉ Č.	
OBSAH				MĚŘITKO	Č. VÝKRESU
Podélný profil cyklostezky				1 : 250/ 100	101